



สรุปรายงานสถานการณ์อุทกภัยจังหวัดพระนครศรีอยุธยา

วันที่ 5 ตุลาคม 2564 เวลา 18.00 น.

1.สถานการณ์ การระบายน้ำท้ายเขื่อนเจ้าพระยา ปริมาณ 2,775 ลบ.ม/วินาที (ลดลงจากเมื่อวาน 4 ลบ.ม/วินาที)
เขื่อนพระรามหก ระบายน้ำปริมาณ 944 ลบ.ม/วินาที (เพิ่มขึ้นจากเมื่อวาน 6 ลบ.ม/วินาที)

ประชาชนได้รับผลกระทบ รวม 9 อำเภอ 114 ตำบล 671 หมู่บ้าน 28,009 หลังคาเรือน 82,352 คน เสียชีวิต 2 ราย (อ.ผักไห่ อ.บางปะอิน)

ลำดับ	อำเภอ	จำนวนที่ได้รับผลกระทบ				เสียชีวิต (ราย)
		ตำบล	หมู่บ้าน	หลังคาเรือน	ประชากร(คน)	
1	พระนครศรีอยุธยา	18	108	5,369	15,179	0
2	ท่าเรือ	12	60	2,804	7,131	0
3	นครหลวง	10	49	890	2,938	0
4	บางไทร	21	108	4,342	13,442	0
5	บางบาล	16	102	6,387	21,103	0
6	บางปะอิน	17	90	3,249	9,678	1
7	ผักไห่	13	100	3,963	9,718	1
8	เสนา	7	44	963	3,026	0
9	บางซ้าย	2	10	42	137	0
	รวม	114	671	28,009	82,352	2

2.สถานบริการสาธารณสุขที่ได้รับผลกระทบ จำนวน 8 อำเภอ รพ.สต. 29 แห่ง ดังนี้

ลำดับ	อำเภอ	แห่ง	โรงพยาบาล	รพสต.
1	บางบาล	9	-	วัดตะกุก บางหลวงโคต บางบาล บางหัก บางชะนี บ้านกุ่ม วัดยม น้ำเต้า ทางช้าง
2	เสนา	1	-	หัวเวียง
3	บางไทร	5	-	แคตก โพธิ์แดง กระแสขง แควออก บ้านเกาะ
4	บางปะอิน	6	-	บ้านโพ ขอนอนหลวง บางประแดง บ้านแปง2 บ้านพลับ เกาะเกิด
5	พระนครศรีอยุธยา	4	-	บ้านป้อม ปากกราน คลองตะเคียน สำเภาลุ่ม
6	ท่าเรือ	1	-	วังแดง
7	นครหลวง	2	-	สามไถ แม่ลา
8	บางซ้าย	1	-	ปลายกลัด

3.การดูแลและให้ความช่วยเหลือประชาชน (ออกเยี่ยมให้คำแนะนำ แจกเวชภัณฑ์/ยาสามัญประจำบ้าน/ยาโรคเรื้อรัง/ถุงยังชีพ)

ลำดับ	อำเภอ	วันนี้(ราย)	สะสม(ราย)
1	พระนครศรีอยุธยา	564	5,095
2	นครหลวง		131
3	บางไทร	21	134
4	บางบาล		33
5	บางปะอิน		4,275
6	ผักไห่		197
7	เสนา		23
8	บางซ้าย	2	2
	รวม	585	9,890

4.สำนักงานสาธารณสุขจังหวัดฯ ให้การสนับสนุนสถานบริการสาธารณสุข (ยอดสะสม)

วันที่	หน่วยงาน	รองเท้าบูท	แผ่นพับ	คู่มือ	กางเกงกันน้ำ	มุ้ง	ยาทากันยุง	ถุงมือยาง	ชูชีพ
16-ก.ย.-64	สสอ.บางบาล	44	200		2	15			
16-ก.ย.-64	สสอ.ผักไห่	51	200		2	15			
17-ก.ย.-64	สสอ.บางไทร	48	200		2	15	100		
17-ก.ย.-64	สสอ.เสนา	60	200		2	15	100		
20-ก.ย.-64	สสอ.พระนครศรีอยุธยา	36	50		0	15	100		
21-ก.ย.-64	สสอ.บางปะอิน	60	200		1	25	300		
27-ก.ย.-64	สสอ.นครหลวง	22	100		0	0	100		
1-ต.ค.-64	สสอ.บางไทร	32	400	200	5	0	200	100	
4-ต.ค.-64	สสอ.ท่าเรือ	0	0	0	5	5	200	0	0
4-ต.ค.-64	สสอ.บางปะอิน	0	0	0	15	0	300	200	0
5-ต.ค.-64	สสอ.เสนา	0	100	100	10	0	300	100	0
	รวม	353	1650	300	44	105	1700	400	0

วันที่	หน่วยงาน	รายการเวชภัณฑ์		
		ยาชุดน้ำท่วม (ชุด)	whit field 500g. (กระปุก)	whit field 15 g. (หลอด)
23 ก.ย. 64	สสอ.พระนครศรีอยุธยา	100	20	-
28 ก.ย. 64	สสอ.บางบาล	200	15	-
	สสอ.บางปะอิน	200	6	-
	สสอ.บางไทร	200	10	-
29 ก.ย. 64	สสอ.เสนา	400	-	300
	สสอ.บางบาล	200	-	200
	สสอ.ผักไห่	200	5	100
	สสอ.พระนครศรีอยุธยา	100	-	200
30 ก.ย. 64	โรงพยาบาลบางปะหัน	-	-	100
	โรงพยาบาลบางบาล	100	-	100
	โรงพยาบาลมหาราช	200	-	200
	โรงพยาบาลบางไทร	-	-	200
	สสอ.พระนครศรีอยุธยา	-	-	200
	สสอ.ท่าเรือ	-	-	100
	สสอ.บางไทร	-	-	100
	รวม	1900	56	1800



แบบรายงานสถานการณ์สาธารณสุขภัย (Disaster) ด้านการแพทย์และสาธารณสุข

สำนักงานสาธารณสุขจังหวัดพระนครศรีอยุธยา

วันที่ 5 ตุลาคม 2564 เวลา 12.00 น.

ประเภทสาธารณสุข ภัยจากอุทกภัย

การเปิดศูนย์ปฏิบัติการฉุกเฉินด้านการแพทย์และสาธารณสุข (Public Health Emergency Operation Center : PHEOC)

ระดับจังหวัด ไม่มี มี เปิดเมื่อวันที่ 30 ก.ย. 2564 ปิดเมื่อวันที่

ระดับอำเภอ ไม่มี มี ทุกอำเภอ เปิดเมื่อวันที่ 1 ต.ค. 2564 ปิดเมื่อวันที่

1.สถานการณ์และผลกระทบ

1.1 สถานการณ์ทั่วไป

การระบายน้ำท้ายเขื่อนเจ้าพระยา ปริมาณ 2,775 ลบ.ม./วินาที (ลดลงจากเมื่อวาน 4 ลบ.ม./วินาที)

เขื่อนพระรามหก ระบายน้ำปริมาณ 944 ลบ.ม./วินาที (เพิ่มขึ้นจากเมื่อวาน 6 ลบ.ม./วินาที)

ประชาชนได้รับผลกระทบ รวม 9 อำเภอ 114 ตำบล 671 หมู่บ้าน 28,009 หลังคาเรือน 82,352 คน

1.2 พื้นที่ได้รับผลกระทบ

อำเภอ	ตำบล	จำนวนทั้งหมด		จำนวนที่ได้รับผลกระทบ			มีการประกาศเขตพื้นที่ประสบภัย	มีการประกาศเขตให้ความช่วยเหลือผู้ประสบภัยพิบัติ
		หมู่บ้าน	หลังคาเรือน	หมู่บ้าน	หลังคาเรือน	ประชากร (คน)		
พระนครศรีอยุธยา	เกาะเรียน	7	667	7	212	636		
พระนครศรีอยุธยา	คลองตะเคียน	13	992	5	374	1548		
พระนครศรีอยุธยา	สวนพริก(บพน)	3	674	4	321	1322		
พระนครศรีอยุธยา	ไผ่ลิง(วพญ)	3	2187	8	167	582		
พระนครศรีอยุธยา	วัดตูม	5	1392	7	253	764		
พระนครศรีอยุธยา	สำเภาล่ม	11	1391	8	261	998		
พระนครศรีอยุธยา	บ้านเกาะ	7	1292	15	572	1439		
พระนครศรีอยุธยา	สวนพริก	3	422	5	337	1319		
พระนครศรีอยุธยา	บ้านรุน	4	358	9	487	980		
พระนครศรีอยุธยา	บ้านป้อม	11	1779	12	2044	4532		
พระนครศรีอยุธยา	ภูเขาทอง	4	553	1	21	58		
พระนครศรีอยุธยา	ลุมพินี	6	1034	7	197	671		
พระนครศรีอยุธยา	ไผ่ลิง	4	2106	5	16	51		
พระนครศรีอยุธยา	ปากกราน	14	1392	5	35	75		
พระนครศรีอยุธยา	บ้านใหม่	9	1274	2	8	41		
พระนครศรีอยุธยา	หันตรา	6	1625	4	21	65		
พระนครศรีอยุธยา	คลองสระบัว	6	1017	2	25	42		

อำเภอ	ตำบล	จำนวนทั้งหมด		จำนวนที่ได้รับผลกระทบ			มีการประกาศเขตพื้นที่ประสบภัย	มีการประกาศเขตให้ความช่วยเหลือผู้ประสบภัยพิบัติ
		หมู่บ้าน	หลังคาเรือน	หมู่บ้าน	หลังคาเรือน	ประชากร (คน)		
พระนครศรีอยุธยา	คลองสวนพลู	4	2536	2	18	56		
ท่าเรือ	ท่าหลวง	5	857	3	278	658		
ท่าเรือ	จำปา	5	636	5	215	796		
ท่าเรือ	ศาลาลอย	8	567	7	133	456		
ท่าเรือ	ศาลาลอย	7	709	6	68	114		
ท่าเรือ	วังแดง	8	900	4	233	752		
ท่าเรือ	โพธิ์เอน	3	420	3	213	790		
ท่าเรือ	โพธิ์เอน	3	505	3	171	533		
ท่าเรือ	ปากท่า	8	771	6	116	395		
ท่าเรือ	ท่าเจ้าสนุก	9	1106	9	454	1134		
ท่าเรือ	ท่าเรือ	7	2111	4	390	617		
ท่าเรือ	ท่าเรือ	9	2254	7	487	742		
ท่าเรือ	หนองขนาก	10	1164	3	46	144		
นครหลวง	นครหลวง	9	1568	8	74	264		
นครหลวง	ท่าช้าง	8	1314	8	404	1490		
นครหลวง	บ่อโพรง (ม 1-7)	7	1872	1	10	30		
นครหลวง	บ้านซึ้ง	7	1003					
นครหลวง	ปากจั่น	6	974	4	8	42		
นครหลวง	บางระกำ	6	1084	6	135	288		
นครหลวง	บางพระครู	4	674	4	109	256		
นครหลวง	แม่ลา	6	548	6	73	254		
นครหลวง	หนองปลิง	5	562					
นครหลวง	สามไถ	4	363	3	31	110		
นครหลวง	คลองสะแก	5	515	3	14	65		
นครหลวง	พระนอน	7	543	6	32	139		
บางไทร	บางไทร	10	1569	10	550	1236		
บางไทร	ไม้ตรา	13	1316	7	178	500		
บางไทร	กระแซง	5	442	5	137	503		
บางไทร	บ้านกลิ้ง	9	445	1	36	140		
บางไทร	แคออก	4	432	4	220	739		
บางไทร	ช้างน้อย	5	292	5	91	361		

อำเภอ	ตำบล	จำนวนทั้งหมด		จำนวนที่ได้รับผลกระทบ			มีการประกาศ เขตพื้นที่ ประสบภัย	มีการประกาศ เขตให้ความช่วยเหลือ ผู้ประสบภัยพิบัติ
		หมู่บ้าน	หลังคาเรือน	หมู่บ้าน	หลังคาเรือน	ประชากร (คน)		
บางไทร	บ้านแปง	3	227	3	182	497		
บางไทร	สนามไชย	8	636	8	368	1218		
บางไทร	โคกช้าง	7	761	6	157	755		
บางไทร	บ้านม้า	8	1056	4	132	452		
บางไทร	หน้าไม้	4	235	4	140	538		
บางไทร	กกแก้วบูรพา	6	560	6	42	182		
บางไทร	บางพลี	5	628	5	275	380		
บางไทร	ไผ่พระ	8	546	0	0	0		
บางไทร	บ้านเกาะ	6	407	6	315	1025		
บางไทร	ห่อหมก	4	490	4	201	676		
บางไทร	แคตก	5	299	5	239	956		
บางไทร	ช่างเหล็ก	4	374	4	205	781		
บางไทร	บางยี่โท	5	455	5	345	1122		
บางไทร	ราชคราม	5	669	5	223	485		
บางไทร	ช่างใหญ่	3	809	2	55	152		
บางไทร	ช่างใหญ่ (คัคณางค์)	1	369	1	29	120		
บางไทร	โพธิ์แดง	4	355	4	116	468		
บางไทร	เชียงรากน้อย	4	389	4	106	156		
บางบาล	วัดตะกู	9	515	9	526	1518		
บางบาล	ทางช้าง	6	322	6	282	684		
บางบาล	บางหลวง	5	275	5	287	852		
บางบาล	พระขาว	7	1211	7	350	1231		
บางบาล	บ้านคลัง	7	593	7	593	2255		
บางบาล	บางหลวงโต	4	206	4	207	560		
บางบาล	มหาพรหมณ์	10	1299	1	6	22		
บางบาล	บางหัก	8	423	8	439	1061		
บางบาล	บางชะนี	5	542	5	406	1360		
บางบาล	ไทรน้อย	10	670	10	325	975		
บางบาล	บ้านกุ่ม	9	1210	9	853	3731		
บางบาล	บางบาล	5	305	5	268	869		
บางบาล	กบเจา	8	647	8	585	1844		
บางบาล	วัดยม	5	586	5	275	806		
บางบาล	น้ำเต้า	8	841	8	603	2006		

อำเภอ	ตำบล	จำนวนทั้งหมด		จำนวนที่ได้รับผลกระทบ			มีการประกาศเขตพื้นที่ประสบภัย	มีการประกาศเขตให้ความช่วยเหลือผู้ประสบภัยพิบัติ
		หมู่บ้าน	หลังคาเรือน	หมู่บ้าน	หลังคาเรือน	ประชากร (คน)		
บางบาล	สะพานไทย	5	720	5	382	1329		
บางปะอิน	เกาะเกิด	7	611	7	212	636		
บางปะอิน	บ้านพลับ	5	484	5	345	1461		
บางปะอิน	บ้านแปง	4	499	3	320	1320		
บางปะอิน	วัดยม	8	773	8	167	582		
บางปะอิน	ตลาดเกรียบ	8	719	7	77	194		
บางปะอิน	บางประแดง	9	531	8	261	998		
บางปะอิน	บางกระสั้น	17	4587	12	352	587		
บางปะอิน	ขนอนหลวง	5	526	5	337	1319		
บางปะอิน	บ้านโพ	9	669	9	456	780		
บางปะอิน	บ้านเลน	11	2190	5	468	1022		
บางปะอิน	คลองจิก	8	4819	1	21	58		
บางปะอิน	บ้านหว่า	7	895	7	151	495		
บางปะอิน	บ้านกรด	5	1399	1	6	20		
บางปะอิน	คู้้งลาน	5	1170	5	35	75		
บางปะอิน	ตลิ่งชัน	6	1710	2	8	41		
บางปะอิน	บ้านสร้าง	8	3938	4	21	65		
บางปะอิน	เชียงรากน้อย	12	798	1	12	25		
ผักไห่	นาคู	8	523	0	0	0		
ผักไห่	หนองน้ำใหญ่	11	1517	12	914	2691		
ผักไห่	บ้านแค	8	913	8	110	421		
ผักไห่	ลาดน้ำเค็ม	6	240	6	30	46		
ผักไห่	ท่าดินแดง	8	540	8	425	1116		
ผักไห่	ดอนลาน	6	560	0	0	0		
ผักไห่	กุฎี	12	693	12	693	1101		
ผักไห่	ลำตะเคียน	5	401	5	64	214		
ผักไห่	โคกช้าง	5	445	0	0	0		
ผักไห่	จักราช	6	667	1	2	7		
ผักไห่	ผักไห่	12	1193	11	352	861		
ผักไห่	ลาดชิด	10	936	10	656	1328		
ผักไห่	หน้าโคก	7	622	3	29	83		
ผักไห่	อมฤต	11	520	11	237	629		

1.3 การจัดตั้งศูนย์พักพิง (ถ้ามี)

ที่	ชื่อศูนย์พักพิง	จำนวนผู้รับบริการ	รายละเอียด
1			
2			
3			

1.4 ผลกระทบทางด้านชีวิต

ประชาชน

ที่	ด้านชีวิต	จำนวน(ราย)	รายละเอียด / ระบุสาเหตุ
1	1.เสียชีวิต	2	เพศชาย อายุ 84 ปี หมู่ 4 ต.ลาดชิด อ.ผักไห่ จมน้ำหน้าบ้านตนเอง เสียชีวิต 28 ก.ย.64
			เพศชาย อายุ 24 ปี หมู่ 3 ต.บ้านแบ่ง อ.บางปะอิน เสียชีวิต 4 ต.ค.64
2	2.ได้รับบาดเจ็บ		

บุคลากรในสังกัดกระทรวงสาธารณสุข





ที่	ด้านชีวิต	จำนวน(ราย)	รายละเอียด / ระบุสาเหตุ
1	1.เสียชีวิต		
2	2.ได้รับบาดเจ็บ		

ทะเบียนผู้เสียชีวิตจากอุทกภัย จังหวัดพระนครศรีอยุธยา

ที่	วันที่ รายงาน	ชื่อ - สกุล	เพศ	อายุ	เชื้อชาติ	บ้านเลขที่	หมู่	ตำบล	อำเภอ	อาชีพ/ ลักษณะงานที่ทำ	วันที่ เกิดเหตุ	วันที่ ตาย	วันที่ พบศพ	วันที่ น้ำเริ่มท่วม ในรอบปัจจุบัน
1	29 ก.ย. 64		ชาย	84	ไทย		4	ลาดชิด	ผักไห่	-	28 ก.ย. 64	28 ก.ย. 64	28 ก.ย. 64	20 ก.ย. 64
		โรคประจำตัว ความพิการ สาเหตุ / รายละเอียดการเสียชีวิต สถานที่เสียชีวิต / สถานที่พบศพ	โรคเบาหวาน โรคความดันโลหิต โรคหัวใจ จมน้ำ หน้าบ้านตนเอง ประวัติการดื่มสุรา ไม่มี ความเชี่ยวชาญ/ความลึกของน้ำจุดเกิดเหตุ ลึกประมาณ 2 เมตร น้ำไหลแรงมาก											
2	5 ต.ค. 64		ชาย	24	ไทย		3	บ้านแปง	บางปะอิน	ไม่ทราบ	4 ต.ค. 64	4 ต.ค. 64	4 ต.ค. 64	17 ก.ย. 64
		โรคประจำตัว ความพิการ สาเหตุ / รายละเอียดการเสียชีวิต สถานที่เสียชีวิต / สถานที่พบศพ	ไม่ทราบ รอฟลชิ้นสูตร พื้นที่น้ำใกล้บ้านพัก ประวัติการดื่มสุรา ไม่ทราบ ความเชี่ยวชาญ/ความลึกของน้ำจุดเกิดเหตุ ไม่ทราบ											
3														
		โรคประจำตัว ความพิการ สาเหตุ / รายละเอียดการเสียชีวิต สถานที่เสียชีวิต / สถานที่พบศพ	ประวัติการดื่มสุรา ความเชี่ยวชาญ/ความลึกของน้ำจุดเกิดเหตุ											
4														
		โรคประจำตัว ความพิการ สาเหตุ / รายละเอียดการเสียชีวิต สถานที่เสียชีวิต / สถานที่พบศพ	ประวัติการดื่มสุรา ความเชี่ยวชาญ/ความลึกของน้ำจุดเกิดเหตุ											





1.5 สถานบริการสาธารณสุขที่ได้รับผลกระทบ

จำนวน 29 แห่ง

ที่	อำเภอ	ชื่อสถานบริการ	ผลกระทบที่ได้รับ	สถานะการให้บริการ			จุดให้บริการทดแทน (กรณี ปิดให้บริการ)
				เปิดปกติ	เปิดบางส่วน	ปิดบริการ	
1	บางบาล	รพ.สต.วัดตะกุก	น้ำท่วมพื้นที่ชั้นล่าง ระดับน้ำลึก 210 ซม. เปิดให้บริการชั้น 2 ของอาคาร รพ.สต. 		✓		จุดพักริมทาง
2	บางบาล	รพ.สต.บางหลวงโคต	น้ำท่วมพื้นที่ชั้นล่าง ระดับน้ำ 210 ซม. เปิดให้บริการชั้น 2 ของอาคาร รพ.สต. 		✓		จุดพักริมทาง
3	บางบาล	รพ.สต.บางบาล	น้ำท่วมพื้นที่ชั้นล่าง ระดับน้ำ 120 ซม. เปิดให้บริการชั้น 2 ของอาคาร รพ.สต.และจุดพักริมทาง 		✓		จุดพักริมทาง
4	บางบาล	รพ.สต.บางหัก	น้ำท่วมพื้นที่ชั้นล่าง ระดับน้ำ 80 ซม. เปิดให้บริการชั้น 2 ของอาคาร รพ.สต. 		✓		จุดพักริมทาง





1.5 สถานบริการสาธารณสุขที่ได้รับผลกระทบ

จำนวน 29 แห่ง

ที่	อำเภอ	ชื่อสถานบริการ	ผลกระทบที่ได้รับ	สถานะการให้บริการ			จุดให้บริการทดแทน (กรณี ปิดให้บริการ)
				เปิดปกติ	เปิดบางส่วน	ปิดบริการ	
5	บางบาล	รพ.สต.บางชะนี	น้ำท่วมพื้นที่ชั้นล่าง ระดับน้ำ 80 ซม. เปิดให้บริการชั้น 2 ของอาคาร รพ.สต. 		✓		จุดพักริมทาง
6	บางบาล	รพ.สต.บ้านกุ่ม	น้ำท่วมพื้นที่ชั้นล่าง รพ.สต.บ้านกุ่ม ระดับน้ำ 120 ซม. เปิดให้บริการชั้น 2 ของอาคาร รพ.สต. 	✓			
7	บางบาล	รพ.สต.วัดยม	น้ำท่วมพื้นที่ชั้นล่าง รพ.สต.วัดยม ระดับน้ำ 50 ซม. เปิดให้บริการชั้น 2 ของอาคาร รพ.สต. 	✓			
8	บางบาล	รพ.สต.น้ำเต้า	น้ำท่วมพื้นที่ชั้นล่าง ระดับน้ำ 15 ซม. เปิดให้บริการชั้น 2 ของอาคาร รพ.สต.และจุดพักริมทาง 		✓		จุดพักริมทาง



1.5 สถานบริการสาธารณสุขที่ได้รับผลกระทบ

จำนวน 29 แห่ง

ที่	อำเภอ	ชื่อสถานบริการ	ผลกระทบที่ได้รับ	สถานะการให้บริการ			จุดให้บริการทดแทน (กรณี ปิดให้บริการ)
				เปิดปกติ	เปิดบางส่วน	ปิดบริการ	
9	บางบาล	รพ.สต.ทางช้าง	น้ำท่วมบริเวณรอบนอกอาคาร/ท่วมทางเข้าออก 		✓		จุดพักริมทาง
10	เสนา	รพ.สต.หัวเวียง	น้ำท่วมพื้นในอาคารประมาณ 10 ซม. ท่วมพื้นนอกอาคาร ประมาณ 30 ซม. 	✓			
11	บางไทร	รพ.สต.แคตก	น้ำท่วมสถานบริการ เพิ่มจุดบริการศาลาเอนกประสงค์ หมู่ 3 		✓		ศาลาเอนกประสงค์ หมู่ 3
12	บางไทร	รพ.สต.โพธิ์แดง	น้ำท่วมสถานบริการ เปิดให้บริการตามปกติ 	✓			




1.5 สถานบริการสาธารณสุขที่ได้รับผลกระทบ

จำนวน 29 แห่ง

ที่	อำเภอ	ชื่อสถานบริการ	ผลกระทบที่ได้รับ	สถานะการให้บริการ			จุดให้บริการทดแทน (กรณี ปิดให้บริการ)
				เปิดปกติ	เปิดบางส่วน	ปิดบริการ	
13	บางไทร	รพ.สต.กระแซง	น้ำท่วมสถานบริการ เปิดให้บริการตามปกติ เพิ่มจุดบริการเพื่อความสะดวกกับผู้รับบริการ(หน้า อบต.) 		✓		เพิ่มจุดบริการหน้า อบต.
14	บางไทร	รพ.สต.แคออก	น้ำท่วมสถานบริการ เพิ่มจุดบริการเพื่อความสะดวกกับผู้รับบริการ ริมนถนนหน้า รพ.สต.	✓			ริมนถนนหน้า รพ.สต.
15	บางไทร	รพ.สต.บ้านเกาะ	น้ำท่วมบริเวณรอบนอกอาคารหรือท่วมทางเข้าออก	✓			
16	บางปะอิน	รพ.สต.บ้านโพ	น้ำท่วมบริเวณรอบนอกอาคาร บ้านพัก และทางเข้าออก 	✓			




1.5 สถานบริการสาธารณสุขที่ได้รับผลกระทบ

จำนวน 29 แห่ง

ที่	อำเภอ	ชื่อสถานบริการ	ผลกระทบที่ได้รับ	สถานะการให้บริการ			จุดให้บริการทดแทน (กรณี ปิดให้บริการ)
				เปิดปกติ	เปิดบางส่วน	ปิดบริการ	
17	บางปะอิน	รพ.สต.ชนอนหลวง	น้ำท่วมบริเวณรอบนอกอาคาร บ้านพัก และทางเข้าออก 	✓			
18	บางปะอิน	รพ.สต.บางประแดง	น้ำท่วมบริเวณรอบนอกอาคาร บ้านพัก และทางเข้าออก 	✓			
19	บางปะอิน	รพ.สต.บ้านแป้ง2	น้ำท่วมบริเวณอาคารหลังเก่า เปิดให้บริการตามปกติ	✓			
20	บางปะอิน	รพ.สต.บ้านพลับ	น้ำท่วมบริเวณอาคารหลังเก่า เปิดให้บริการตามปกติ 	✓			




1.5 สถานบริการสาธารณสุขที่ได้รับผลกระทบ

จำนวน 29 แห่ง

ที่	อำเภอ	ชื่อสถานบริการ	ผลกระทบที่ได้รับ	สถานะการให้บริการ			จุดให้บริการทดแทน (กรณี ปิดให้บริการ)
				เปิดปกติ	เปิดบางส่วน	ปิดบริการ	
21	บางปะอิน	รพ.สต.เกาะเกิด	น้ำท่วมบริเวณรอบนอกอาคาร บ้านพัก และทางเข้าออก 	✓			
22	พระนครศรีอยุธยา	รพ.สต.บ้านป้อม	น้ำท่วมทางเข้า-ออก แต่ไม่ท่วมอาคาร ย้ายสถานที่ให้บริการไปที่ อบต.บ้านป้อม 			✓	ย้ายไป อบต.บ้านป้อม
23	พระนครศรีอยุธยา	รพ.สต.ปากกราน	น้ำท่วมด้านบริเวณหลังอนามัย และทางด้านข้างอนามัย ส่วนภายในอาคารยังไม่ได้รับผลกระทบ 	✓			
24	พระนครศรีอยุธยา	รพ.สต.คลองตะเคียน	น้ำเข้าทางด้านหน้าข้ามฝั่งถนนเล็กน้อย แต่ยังไม่ถึงตัวอาคาร เปิดให้บริการตามปกติ	✓			

1.5 สถานบริการสาธารณสุขที่ได้รับผลกระทบ

จำนวน 29 แห่ง

ที่	อำเภอ	ชื่อสถานบริการ	ผลกระทบที่ได้รับ	สถานะการให้บริการ			จุดให้บริการทดแทน (กรณี ปิดให้บริการ)
				เปิดปกติ	เปิดบางส่วน	ปิดบริการ	
25	พระนครศรีอยุธยา	รพ.สต.สำเภาล่อม	น้ำท่วมด้านบริเวณหลังอนามัย และบ้านพักอนามัย ส่วนภายในอาคารยังไม่ได้รับผลกระทบ	✓			
26	ท่าเรือ	รพ.สต.วังแดง	น้ำท่วมชั้นล่างบริเวณพื้น และรอบอาคาร 	✓			
27	นครหลวง	รพ.สต.สามไถ	ท่วมรอบนอก และในบริเวณ รพ.สต.บางส่วนเล็กน้อย แต่ไม่กระทบกับการให้บริการ 	✓			
28	นครหลวง	รพ.สต.แม่ลา	ท่วมรอบนอก และในบริเวณ รพ.สต.บางส่วนเล็กน้อย แต่ไม่กระทบกับการให้บริการ 	✓			

1.5 สถานบริการสาธารณสุขที่ได้รับผลกระทบ

จำนวน 29 แห่ง

ที่	อำเภอ	ชื่อสถานบริการ	ผลกระทบที่ได้รับ	สถานะการให้บริการ			จุดให้บริการทดแทน (กรณี ปิดให้บริการ)
				เปิดปกติ	เปิดบางส่วน	ปิดบริการ	
29	บางซ้าย	รพ.สต.ปลายก๊อต	น้ำท่วมบริเวณรอบนอกอาคาร สถานที่จอดรถ และ ที่พักขยะติดเชื้อ ศาลาพักผ่อนสำหรับประชาชน 	✓			

การส่งต่อ จำนวน ราย

ลำดับ	รพ.นำส่ง	อาการที่นำส่ง
1		
2		

การประเมินสุขภาพจิต

จำนวน ผู้เข้ารับ บริการ (ราย)	ผลการให้บริการ (ราย)			
	ภาวะปกติ	ภาวะเครียดระดับมากขึ้นไป	ภาวะเสี่ยงต่อภาวะซึมเศร้า	ภาวะเสี่ยงต่อการฆ่าตัวตาย
25	25			

3.ความต้องการขอรับการสนับสนุนจากส่วนกลาง

3.1 การขอรับการสนับสนุนเงินอุดหนุนโครงการเพื่อช่วยเหลือผู้ประสบภัยกรณีฉุกเฉิน กระทรวงสาธารณสุข

- ไม่มีการขอรับการสนับสนุนเงินอุดหนุนโครงการฯ
- มีการขอรับการสนับสนุนเงินอุดหนุนโครงการฯ

หมายเหตุ : กรณีที่มีการขอรับการสนับสนุนเงินอุดหนุนโครงการเพื่อช่วยเหลือผู้ประสบภัยกรณีฉุกเฉิน กระทรวงสาธารณสุข ต้องเป็นไปตามหลักเกณฑ์ที่กำหนด โดยต้องมีการประกาศเขตให้ความช่วยเหลือผู้ประสบภัยพิบัติกรณีฉุกเฉินระดับจังหวัด และ ต้องมีมติจากการประชุมคณะกรรมการให้ความช่วยเหลือผู้ประสบภัยพิบัติจังหวัด (ก.ช.ภ.จ.) ให้ขอรับการสนับสนุนจากกระทรวงสาธารณสุข ทั้งนี้ให้ดำเนินการตามแนวปฏิบัติฯ ตาม QR Code ที่ปรากฏด้านล่างนี้



แนวปฏิบัติการขอรับการสนับสนุนเงินอุดหนุนโครงการ
เพื่อช่วยเหลือผู้ประสบภัยกรณีฉุกเฉิน กระทรวงสาธารณสุข

3.2 ความต้องการขอรับการสนับสนุนทีมปฏิบัติการด้านการแพทย์

- ไม่ต้องการ
- ต้องการ จำนวน.....ทีม

ลำดับ	ทีมปฏิบัติการ	สถานที่ให้บริการ
1		
2		

4. การเยี่ยมบ้าน

วัน เดือน ปี	อำเภอ	สถานที่เยี่ยมบ้าน / ปฏิบัติงาน	ลักษณะการเยี่ยมบ้าน / กิจกรรม	จำนวน (ราย)
5 ต.ค. 64	พระนครศรีอยุธยา	ม.4 ต.สวนพริก จำนวน 18 คร้วเรือน	ตรวจเยี่ยมประชาชน และนำแจกยารักษาโรค/กำจัดลูกน้ำ ยุงลาย	127
	พระนครศรีอยุธยา	ม.5 ต.สวนพริก จำนวน 81 คร้วเรือน	ตรวจเยี่ยมประชาชน และนำแจกยารักษาโรค/กำจัดลูกน้ำ ยุงลาย	255
	พระนครศรีอยุธยา	ม.6 ต.สวนพริก จำนวน 12 คร้วเรือน	ตรวจเยี่ยมประชาชน และนำแจกยารักษาโรค/กำจัดลูกน้ำ ยุงลาย	47
	พระนครศรีอยุธยา	19ม.2 19/1ม.2	แจกยารักษาโรค	11
	พระนครศรีอยุธยา	หมู่ 1 ต.เกาะเรียน	ให้คำแนะนำ กระจายยารักษาโรค ยาชุดสามัญประจำบ้าน	50
	พระนครศรีอยุธยา	หมู่ 5 ต.เกาะเรียน	ให้คำแนะนำ กระจายยารักษาโรค ยาชุดสามัญประจำบ้าน	19
	พระนครศรีอยุธยา	หมู่ 6 ต.เกาะเรียน	ให้คำแนะนำ กระจายยารักษาโรค ยาชุดสามัญประจำบ้าน	55
5 ต.ค. 64	บางไทร	หมู่ 3 ตำบลบ้านเกาะ	ทำแผลผู้ที่กลับจากโรงพยาบาล/กระจายยารักษาโรค	4
	บางไทร	หมู่ 1 หมู่ 6 ตำบลสนามชัย	เยี่ยมบ้านแนะนำการดูแลสุขภาพตนเองและสมาชิกในครัวเรือน	17
5 ต.ค. 64	บางซ้าย	53/1 หมู่ที่ 9	ทำแผลกดทับให้กับผู้สูงอายุติดบ้านและเยี่ยมผู้ป่วยโรคเรื้อรัง	2
5 ต.ค. 64	บางปะอิน	เกาะเกิด	เยี่ยมให้คำแนะนำพร้อมแจกซีฟิงวิทพิวส์	32
	บางปะอิน	บ้านพลับ	เยี่ยมให้คำแนะนำพร้อมแจกซีฟิงวิทพิวส์	36
	บางปะอิน	บ้านแปง	เยี่ยมให้คำแนะนำพร้อมแจกซีฟิงวิทพิวส์	26
	บางปะอิน	วัดยม	เยี่ยมให้คำแนะนำพร้อมแจกซีฟิงวิทพิวส์	14
	บางปะอิน	ตลาดเกรียบ	เยี่ยมให้คำแนะนำพร้อมแจกซีฟิงวิทพิวส์	253
	บางปะอิน	บางกระสั้น	เยี่ยมให้คำแนะนำพร้อมแจกซีฟิงวิทพิวส์	121
	บางปะอิน	ขนอนหลวง	เยี่ยมให้คำแนะนำพร้อมแจกซีฟิงวิทพิวส์	45
	บางปะอิน	บ้านโพ	เยี่ยมให้คำแนะนำพร้อมแจกซีฟิงวิทพิวส์	68
	บางปะอิน	บ้านหว่า	เยี่ยมให้คำแนะนำพร้อมแจกซีฟิงวิทพิวส์	12
	บางปะอิน	บ้านกรด	เยี่ยมให้คำแนะนำพร้อมแจกซีฟิงวิทพิวส์	0
	บางปะอิน	คู้้งลาน	เยี่ยมให้คำแนะนำพร้อมแจกซีฟิงวิทพิวส์	0
	บางปะอิน	ตลิ่งชัน	เยี่ยมให้คำแนะนำพร้อมแจกซีฟิงวิทพิวส์	0

5. ความต้องการสนับสนุนเวชภัณฑ์ วัสดุอุปกรณ์

	วันที่ร้องขอ	5 ต.ค. 64	5 ต.ค. 64	5 ต.ค. 64	5 ต.ค. 64
วันที่รายงาน 5 ตุลาคม 2564	หน่วยงาน	สสอ.ผักไห่	สสอ.บางปะอิน	สสอ.บางบาล	สสอ.บางซ้าย
	ผู้ประสาน	ชลธิชา	อนุสรณ์	พุทธชาติ	สายพิน
	โทรศัพท์	095-8605353	081-3740254	084-4494351	
	รายการ	หน่วย	จำนวน	จำนวน	จำนวน
1.คลอรีนเม็ด/น้ำ/ผง	กิโลกรัม	5		30	
2.สารส้ม	กิโลกรัม	5		100	
3. E.M.	ขวด				10
4.เครื่องยั้งซีพี / ถังยั้งซีพี	ชุด / ถัง	100			
5.รองเท้ายาง	คู่			50	5
6.น้ำดื่ม	โหล	100			10
7.เรือพาย + พาย	ลำ				1
8.เรือท้องแบนติดเครื่อง	ลำ				
9.ถุงดำ	แพค	6		50	10
10.ยาทากันยุง	ซอง	100		500	100
11.มุ้ง	หลัง	10			2
12.ส้วมลอยน้ำ	หลัง				
13.เสื้อชูชีพ	ตัว	6	20		5
14.ยาน้ำกักต้ำ	กระปุก	5	100	500	3
15.ยาตำราหลวง/ยาชุดน้ำท่วม	ชุด	100	800	200	20
16.ยาทาแก้คันคัน	โหล	110	40	10	2
17.ยาหยอดตา	โหล			10	2
18.เซรามิกพิษงู	โหล				
19.ยากำจัดแมลงวัน	กระป๋อง/5กิโล				5
20.แผ่นพับน้ำท่วม	แผ่น				
21.คู่มือคำแนะนำป้องกันโรค	เล่ม				1
22.น้ำยาล้างจาน	ถัง	20			
23.ถุงมือ	กล่อง				10
24.Mask	กล่อง	20			
25.ผ้ากันเปื้อนพร้อมหมวก	ชุด	20			
26.ส้วมกล่อง	กล่อง	10			
27.เก้าอี้ส้วมส่วนตัว	ตัว				

5. ความต้องการสนับสนุนเวชภัณฑ์ วัสดุอุปกรณ์

	วันที่ร้องขอ	5 ต.ค. 64	5 ต.ค. 64	4 ต.ค. 64
วันที่รายงาน 5 ตุลาคม 2564	หน่วยงาน	สสอ.บางไทร	สสอ.นครหลวง	สสอ.อยุธยา
	ผู้ประสาน	จันน์จรัส	ศิริวัฒน์	ชนม์นิภา
	โทรศัพท์	089-9017597	062-5145839	083-6942221
	รายการ	หน่วย	จำนวน	จำนวน
1.คลอรีนเม็ด/น้ำ/ผง	กิโลกรัม	5		
2.สารส้ม	กิโลกรัม	35	10 กก	60
3. E.M.	ขวด	60	10	20
4.เครื่องยั้งซีพี / ถังยั้งซีพี	ชุด / ถัง	210		100 ถัง
5.รองเท้ายาง	คู่	65	20	20
6.น้ำดื่ม	โหล	210		
7.เรือพาย + พาย	ลำ	1		
8.เรือท้องแบนติดเครื่อง	ลำ	1		
9.ถุงดำ	แพค	10	20	200
10.ยาทากันยุง	ซอง	2610	200	3,000
11.มุ้ง	หลัง	5	20	
12.ส้วมลอยน้ำ	หลัง			
13.เสื้อชูชีพ	ตัว	103		6
14.ยาน้ำกัดเท้า	กระปุก	145	10	350
15.ยาตำราหลวง/ยาชุดน้ำท่วม	ชุด	2170	200	2,500
16.ยาทาแก้คันคัน	โหล	228	12	10
17.ยาหยอดตา	โหล	1	12	
18.เซรุ่มพิษงู	โดส			
19.ยากำจัดแมลงวัน	กระป๋อง/5กิโล	10		
20.แผ่นพับน้ำท่วม	แผ่น	530		50
21.คู่มือคำแนะนำป้องกันโรค	เล่ม	530		50
22.น้ำยาล้างจาน	ถัง	50		
23.ถุงมือ	กล่อง	113		20
24.Mask	กล่อง	1040		
25.ผ้ากันเปื้อนพร้อมหมวก	ชุด	4		20
26.ส้วมกล่อง	กล่อง		100	50
27.เก้าอี้ส้วมส่วนตัว	ตัว	2		